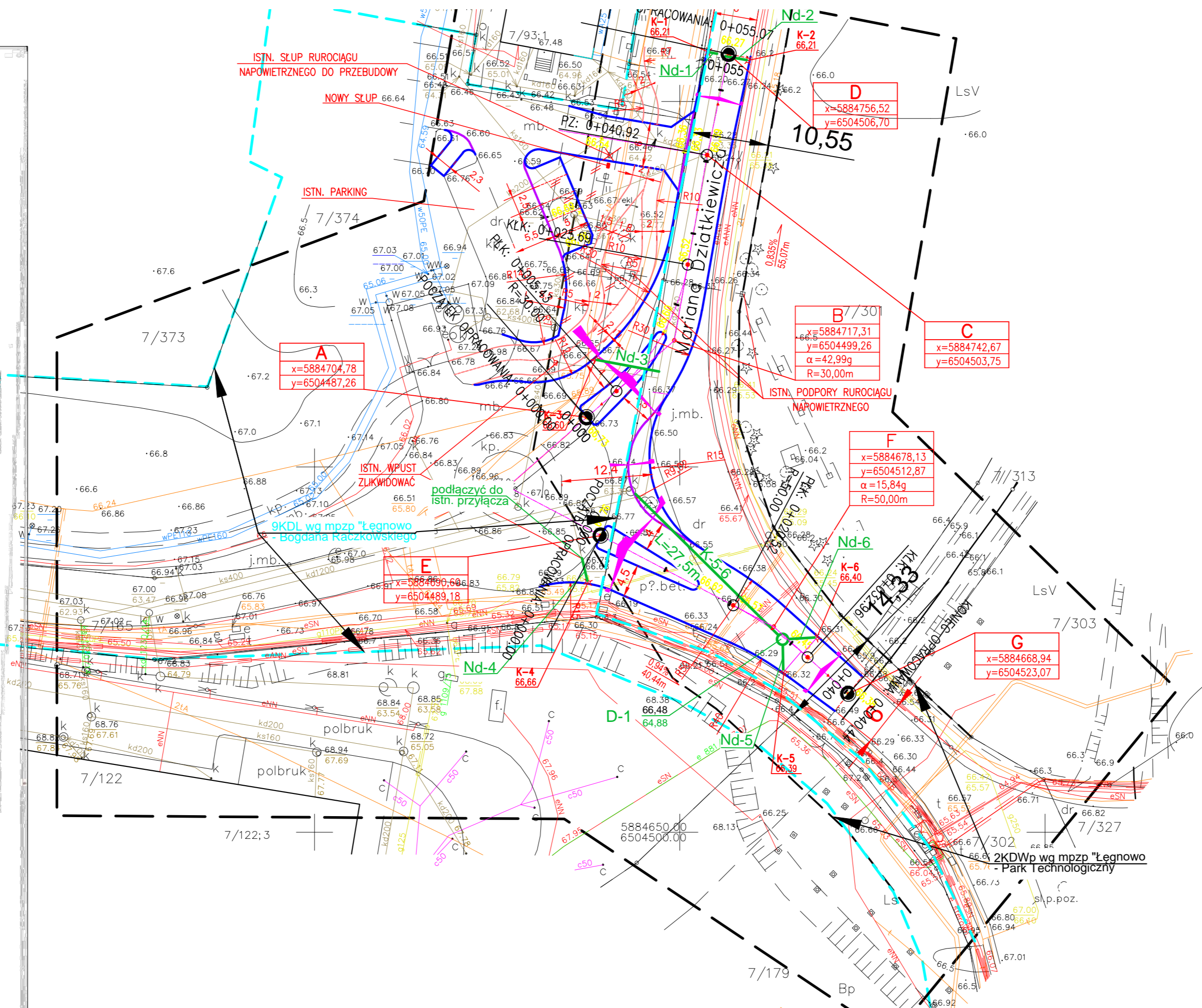


Poswiadczenie, że niniejszy dokument został opracowany w wyniku prac geodezyjnych i kartograficznych, których rezultaty zostały wprowadzone do ewidencji materiałów geodezyjnych i kartograficznych.













MIEJSKA KACOWNIA GEODEZYJNA W BYDGOSZCZY
 Miejski Ośrodek Dokumentacji Geodezyjnej i Kartograficznej w Bydgoszczy
 Identyfikator ewidencyjny materiału zasobu, operaty techniczne: 0461/2017/780
 Data wpisu do ewidencji materiałów geodezyjnych i kartograficznych: 24 MAR 2017
 Imię, nazwisko i podpis: *Melbuda*

| MAPA DO CELÓW PROJEKTOWYCH | |
|--|---|
| Oznaczenie kancelaryjne zgłoszenia pracy geodezyjnej | MPG.D.422.497.2017 |
| Jednostka ewidencyjna | 046101_1 Miasto Bydgoszcz |
| Obręb ewidencyjny | 0132 |
| Numer arkusza | 1(1) |
| Skala mapy | 1:500 |
| Godło mapy | 6.192.21.03.2.4 |
| Nazwa układu współrzędnych | Prostokątnych płaskich Układu wysokości 2000/18 Amsterdam |
| Oznaczenie granic obszaru, który był przedmiotem aktualizacji | |
| Informacje o służebnościach gruntowych mających wpływ na zagospodarowanie gruntów zlokalizowanych w granicach projektowanej inwestycji | W granicach obszaru będącego przedmiotem aktualizacji nie wykonano ustaleń obciążeń służebnościami, oraz nie aktualizowano użytków gruntowych. |
| Data opracowania mapy | 10.03.2017r |
| Nazwa / imię i nazwisko wykonawcy | WIELOBRANŻOWE PRZEDSIĘBIORSTWO USŁUGOWO-PRODUKCYJNE "MELBUDA" s.c. Marcin Grzelczyk & Piotr Szeller 87-100 Toruń, ul. Tramwajowa 12 tel. 66 62 36 235, fax 56 63 94 739 NIP 866-00-09 024 |
| | GEODETA UPRAWNIONY Stanisław Skoczyński Upr. GK 15922 |
| | Imię i nazwisko, nr uprawnień i podpis geodety, który sporządził mapę |

Projektant: *Melbuda*
 Miejski Ośrodek Dokumentacji Geodezyjnej i Kartograficznej w Bydgoszczy
 Aktualne dane przedłożone do zgłoszenia w ZUDE
 Stan na dzień: 20.02.2017r.



oznaczenia

-  projekt. nawierzchnia jezdni ulic z SMA
-  projekt. nawierzchnia jezdni z kostki kamiennej rzędowej
-  projekt. nawierzchnia wysepki i parkingów z kostki betonowej
-  projekt. nawierzchnia chodnika z kostki betonowej
-  projekt. nawierzchnia ścieżki rowerowej z betonu asfaltowego
-  proj. krawężnik bet. 20x30x100 cm – wystający
-  projekt. krawężnik betonowy najazdowy 15x22x100cm – wtopiony
-  proj. obrzeże betonowe chodnikowe
-  projektowany wpust deszczowy
-  projektowane rzędne nawierzchni
-  projektowane spadki poprzeczne
-  projektowane przyłącza kanalizacji deszczowej PVC 200mm

| WIELOBRANŻOWE PRZEDSIĘBIORSTWO USŁUGOWO-PRODUKCYJNE "MELBUDA" s.c. 87-100 Toruń, ul. Tramwajowa 12 | | |
|--|--|--|
| Inwestor: | Bydgoski Park Przemysłowo-Technologiczny sp. z o.o. ul. Bydgoskich Przemysłowców 6, 85-862 Bydgoszcz | |
| Objekt: | Przebudowa ronda przy ul. Raczkowskiego i Działkiewicza w Bydgoszczy | |
| Treść rysunku: | Plansza zbiorcza | |
| Projektant: | mgr inż. Wojciech Czysniowski | Specjalność: konstr.-inżynierska GT.III.63/Sp/93/TO/76 |
| Sprawdzający: | mgr inż. Wojciech Bernat | Specjalność: konstr.-budowlana ZP.II.7342/34/TO/98 |
| Projektant: | inż. Piotr Szeller | Specjalność: instalacyjna KUPI0158/ZOOS/06 |
| Sprawdzający: | mgr inż. Marcin Grzelczyk | Specjalność: instalacyjna KUPI0047/POOS/05 |
| Data: | lipiec 2017r. | nr rysunku 1 |
| | Skala: 1:500 | |